









LEGENDA:



GRANICE


-  GRANICA OBUHVATA PLANA
-  OSTALE PROMETNICE
-  KORIDORI PROMETNICA - izvan obuhvata

RAZVOJ I UREĐENJE NASELJA

-  STAMBENA NAMJENA
-  JAVNA I DRUŠTVENA NAMJENA
D - opća
-  SPORTSKO - REKREACIJSKA NAMJENA
R2 - rekreacija
-  ZAŠTITNE ZELENE POVRŠINE
-  INFRASTRUKTURNI SUSTAVI

VODOOPSKRBA

-  VODOVODNA MREŽA - POSTOJEĆA
-  VODOVODNA MREŽA - PLANIRANA

Županija:	ISTARSKA ŽUPANIJA		
Grad:	GRAD POREČ - PARENZO		
Naziv prostornog plana:	Urbanistički plan uređenja dijela naselja Nova Vas - Brčići		
Faza izrade prostornog plana:	Prijedlog plana za drugu ponovnu javnu raspravu		
Naziv kartografskog prikaza:	PROMETNA, ULIČNA I KOMUNALNA INFRASTRUKTURNA MREŽA - VODOOPSKRBA		
Broj kartografskog prikaza:	2.4	Mjerilo kartografskog prikaza:	1 : 1000
Odluka predstavničkog tijela o izradi plana (službeno glasilo):	"Službeni glasnik Grada Poreča-Parenzo", br. 7/16		
Javna rasprava (datum objave):	9.05.2017.	Javni uvid održan od:	18.05.2017. do: 16.06.2017.
Ponovna javna rasprava (datum objave):	1.10.2019.	Ponovni javni uvid održan od:	9.10.2019. do: 23.10.2019.
Druga ponovna javna rasprava (datum objave):		Drugi ponovni javni uvid održan od:	
Pečat tijela odgovornog za provođenje javne rasprave:	Odgovorna osoba za provođenje javne rasprave (ime, prezime i potpis): dr.sc.Damir Hrvatin, dipl.ing.arh.		
Pravna osoba koja je izradila plan:	Urbis d.o.o.		
Pečat pravne osobe koja je izradila plan:	Broj elab. 6849/16	Odgovorna osoba (ime, prezime i potpis): Elvis Grgorić, dipl.ing.stroj.	
Odgovorni voditelj izrade nacrtu prijedloga plana:	Jasminka Peharda-Doblanović, dipl.ing.arh.		
Stručni tim u izradi plana:	Boris Petronijević, dipl.ing.arh. Eli Mišan, dipl.ing.arh. Marin Velić, mag.ing.aedif. Suzana Brnabić, arh.teh.		
Pečat predstavničkog tijela:	Predsjednik predstavničkog tijela (ime, prezime i potpis): Adriano Jakus		
Istovjetnost ovog prostornog plana s izvornikom ovjerava (ime, prezime i potpis):	Pečat nadležnog tijela:		

URBIS